

ด่วนที่สุด

ที่ พย ๐๐๒๓.๓/ว ๕๒๐๖



ถึง อำเภอ ทุกอำเภอ, องค์การบริหารส่วนจังหวัดพะเยา, เทศบาลเมืองพะเยา และเทศบาลเมืองดอกคำใต้

ตามหนังสือกรมส่งเสริมการปกครองท้องถิ่น ด่วนที่สุด ที่ มท ๐๘๑๐.๘/ว ๑๔๙๕ ลงวันที่ ๕ เมษายน ๒๕๖๒ และหนังสือกรมส่งเสริมการปกครองท้องถิ่น ด่วนที่สุด ที่ มท ๐๘๑๐.๘/ว ๓๑๘๗ ลงวันที่ ๘ ตุลาคม ๒๕๖๑ ได้จัดส่งข้อมูลภารกิจถ่ายโอน และฐานข้อมูลภารกิจด้านแหล่งน้ำของส่วนราชการและหน่วยงานของรัฐให้จังหวัดเพื่อแจ้งองค์กรปกครองส่วนท้องถิ่นตรวจสอบ แหล่งน้ำที่อยู่ในพื้นที่ที่รับผิดชอบ ทั้งแหล่งน้ำที่องค์กรปกครองส่วนท้องถิ่นจัดสร้างขึ้นเองหรือรับมอบทรัพย์สินจากหน่วยงานต่างๆ ตามกฎหมาย หรือตามภารกิจถ่ายโอนของแผนปฏิบัติการกำหนดขั้นตอนการกระจายอำนาจให้แก่องค์กรปกครองส่วนท้องถิ่น ฉบับที่ ๑ พ.ศ. ๒๕๔๕ และฉบับที่ ๒ พ.ศ. ๒๕๕๑ หรือแหล่งน้ำที่อยู่ในความรับผิดชอบอื่นทั้งหมด และจัดทำข้อมูลตามแบบฟอร์มที่กำหนด โดยให้อำเภอตรวจสอบและรวบรวมข้อมูลจัดส่งให้จังหวัด รายละเอียดปรากฏตามหนังสือที่อ้างถึง นั้น

กรมส่งเสริมการปกครองท้องถิ่นแจ้งว่า เพื่อให้ข้อมูลแหล่งน้ำขององค์กรปกครองส่วนท้องถิ่น ที่จัดเก็บมีระบบ เกิดประสิทธิภาพ ลดความผิดพลาดและความซ้ำซ้อนของข้อมูล รวมถึงสามารถปรับปรุงข้อมูลให้เป็นปัจจุบัน เพื่อนำไปใช้ประโยชน์ในการวางแผนแก้ไขปัญหาการขาดแคลนน้ำอุปโภค - บริโภค หรือปรับปรุงซ่อมแซมแหล่งน้ำให้สามารถใช้งานได้ตามปกติ และเพิ่มขีดความสามารถในการกักเก็บน้ำ จึงได้จัดทำระบบสารสนเทศด้านการบริหารจัดการน้ำขององค์กรปกครองส่วนท้องถิ่น ซึ่งจะเปิดใช้งานเพื่อให้องค์กรปกครองส่วนท้องถิ่นเข้าไปบันทึกข้อมูลได้ในวันจันทร์ที่ ๒๓ กันยายน ๒๕๖๒ เป็นต้นไป

จังหวัดพะเยาพิจารณาแล้ว เพื่อให้การจัดทำข้อมูลแหล่งน้ำขององค์กรปกครองส่วนท้องถิ่น เป็นไปด้วยความเรียบร้อย จึงให้อำเภอแจ้งองค์กรปกครองส่วนท้องถิ่นในพื้นที่ตรวจสอบและบันทึกข้อมูล แหล่งน้ำขององค์กรปกครองส่วนท้องถิ่นในระบบดังกล่าว โดยสามารถศึกษาการใช้งานระบบได้จากคู่มือการใช้งานระบบสารสนเทศด้านการบริหารจัดการน้ำขององค์กรปกครองส่วนท้องถิ่น กรณีไม่มีแหล่งน้ำที่อยู่ใน ฐานข้อมูลหรือข้อมูลไม่ถูกต้อง ให้ดำเนินการบันทึกให้ถูกต้องและครบถ้วน ทั้งนี้ หากองค์กรปกครองส่วนท้องถิ่นได้รับการถ่ายโอนภารกิจด้านแหล่งน้ำจากส่วนราชการหรือหน่วยงานของรัฐ รับมอบทรัพย์สินตาม ระเบียบพัสดุหรือจัดสร้างแหล่งน้ำขึ้นมาใหม่ ให้ดำเนินการบันทึกข้อมูลในระบบให้เป็นปัจจุบันด้วยทุกครั้ง



สำนักงานส่งเสริมการปกครองท้องถิ่นจังหวัด
กลุ่มงานส่งเสริมและพัฒนาท้องถิ่น
โทร. ๐-๕๔๔๔-๙๖๒๒ - ๒๔ ต่อ ๑๓

ด่วนที่สุด

ที่ มท ๐๘๑๐.๘/ว๓๙๙



กรมส่งเสริมการปกครองท้องถิ่น
ถนนนครราชสีมา เขตดุสิต กทม. ๑๐๓๐๐

๒๕ กันยายน ๒๕๖๒

เรื่อง เปิดใช้งานระบบสารสนเทศด้านการบริหารจัดการน้ำขององค์กรปกครองส่วนท้องถิ่น

เรียน ผู้ว่าราชการจังหวัด ทุกจังหวัด

- อ้างถึง ๑. หนังสือกรมส่งเสริมการปกครองท้องถิ่น ด่วนที่สุด ที่ มท ๐๘๑๐.๘/ว ๑๔๙๕ ลงวันที่ ๕ เมษายน ๒๕๖๒
๒. หนังสือกรมส่งเสริมการปกครองท้องถิ่น ด่วนที่สุด ที่ มท ๐๘๑๐.๘/ว ๓๑๘๗ ลงวันที่ ๘ ตุลาคม ๒๕๖๑

สิ่งที่ส่งมาด้วย คู่มือการใช้งานระบบสารสนเทศด้านการบริหารจัดการน้ำ
ขององค์กรปกครองส่วนท้องถิ่น

จำนวน ๑ ชุด

ตามที่กรมส่งเสริมการปกครองท้องถิ่น ได้จัดส่งข้อมูลภารกิจถ่ายโอน และฐานข้อมูลภารกิจด้านแหล่งน้ำของส่วนราชการและหน่วยงานของรัฐให้จังหวัดเพื่อแจ้งองค์กรปกครองส่วนท้องถิ่นตรวจสอบแหล่งน้ำที่อยู่ในพื้นที่ที่รับผิดชอบ ทั้งแหล่งน้ำที่องค์กรปกครองส่วนท้องถิ่นจัดสร้างขึ้นเองหรือรับมอบทรัพย์สินจากหน่วยงานต่างๆ ตามกฎหมายหรือตามภารกิจถ่ายโอนของแผนปฏิบัติการกำหนดขั้นตอนการกระจายอำนาจให้แก่องค์กรปกครองส่วนท้องถิ่น ฉบับที่ ๑ พ.ศ. ๒๕๕๕ และฉบับที่ ๒ พ.ศ. ๒๕๕๑ หรือแหล่งน้ำที่อยู่ในความรับผิดชอบอื่นทั้งหมด และจัดทำข้อมูลตามแบบฟอร์มที่กำหนด ทั้งนี้ ให้จังหวัดตรวจสอบและรวบรวมข้อมูลจัดส่งให้กรมส่งเสริมการปกครองท้องถิ่น ความละเอียดแจ้งแล้ว นั้น

กรมส่งเสริมการปกครองท้องถิ่นพิจารณาแล้วเห็นว่า เพื่อให้ข้อมูลแหล่งน้ำขององค์กรปกครองส่วนท้องถิ่นที่จัดเก็บมีระบบ เกิดประสิทธิภาพ ลดความผิดพลาดและความซ้ำซ้อนของข้อมูล รวมถึงสามารถปรับปรุงข้อมูลให้เป็นปัจจุบัน เพื่อนำไปใช้ประโยชน์ในการวางแผนแก้ไขปัญหาการขาดแคลนน้ำอุปโภค - บริโภค หรือปรับปรุงซ่อมแซมแหล่งน้ำให้สามารถใช้งานได้ตามปกติ และเพิ่มขีดความสามารถในการกักเก็บน้ำ จึงได้จัดทำระบบสารสนเทศด้านการบริหารจัดการน้ำขององค์กรปกครองส่วนท้องถิ่น ซึ่งจะเปิดใช้งานเพื่อให้องค์กรปกครองส่วนท้องถิ่นเข้าบันทึกข้อมูลได้ในวันจันทร์ที่ ๒๓ กันยายน ๒๕๖๒ เป็นต้นไป จึงขอให้จังหวัดดำเนินการ ดังนี้

๑. แจ้งองค์กรปกครองส่วนท้องถิ่นในพื้นที่ตรวจสอบและบันทึกข้อมูลแหล่งน้ำขององค์กรปกครองส่วนท้องถิ่นในระบบดังกล่าว โดยสามารถศึกษาการใช้งานระบบได้จากคู่มือการใช้งานระบบสารสนเทศด้านการบริหารจัดการน้ำขององค์กรปกครองส่วนท้องถิ่น รายละเอียดตามสิ่งที่ส่งมาด้วย กรณีไม่มีแหล่งน้ำที่อยู่ในฐานข้อมูลหรือข้อมูลไม่ถูกต้อง ให้ดำเนินการบันทึกให้ถูกต้องและครบถ้วน ทั้งนี้ หากองค์กรปกครองส่วนท้องถิ่นได้รับการถ่ายโอนภารกิจด้านแหล่งน้ำจากส่วนราชการหรือหน่วยงานของรัฐ รับมอบทรัพย์สินตามระเบียบพัสดุ หรือจัดสร้างแหล่งน้ำขึ้นมาใหม่ ให้ดำเนินการบันทึกข้อมูลในระบบให้เป็นปัจจุบันด้วยทุกครั้ง

๒. ให้ท้องถิ่น...

๒. ให้ท้องถิ่นจังหวัดมอบหมายเจ้าหน้าที่ของสำนักงานส่งเสริมการปกครองท้องถิ่นจังหวัดเป็นผู้รับผิดชอบในการดูแลให้คำปรึกษาแก่องค์กรปกครองส่วนท้องถิ่นในพื้นที่ ในการบันทึกข้อมูล โดยให้เจ้าหน้าที่ที่ได้รับมอบหมายเข้าร่วมกลุ่มไลน์ตาม QR Code ด้านล่างของหนังสือฉบับนี้ (๑ จังหวัด/๑ คน) เพื่อประสานการจัดทำข้อมูลร่วมกับกรมส่งเสริมการปกครองท้องถิ่น

จึงเรียนมาเพื่อโปรดพิจารณาดำเนินการต่อไป

ขอแสดงความนับถือ



(นายทวี เสริมภักดีกุล)

รองอธิบดี ปฏิบัติราชการแทน

อธิบดีกรมส่งเสริมการปกครองท้องถิ่น

กองพัฒนาและส่งเสริมการบริหารงานท้องถิ่น

ส่วนส่งเสริมการกระจายอำนาจและการจัดทำงบประมาณเงินอุดหนุน

โทร. ๐ ๒๒๔๑ ๙๐๐๐ ต่อ ๒๓๐๒ โทรสาร ๐ ๒๒๔๑ ๖๙๕๖

ผู้ประสานงาน นางสาวสุธารัตน์ แลพวง ๐ ๒๒๔๑ ๙๐๐๐ ต่อ ๒๓๐๒

นางสาววาสนา ยี่รงค์ ๐ ๒๒๔๑ ๙๐๐๐ ต่อ ๒๓๐๒



คู่มือการใช้งานระบบสารสนเทศฯ

<http://wow.in.th/f04N>



กลุ่มไลน์เจ้าหน้าที่ผู้รับผิดชอบ (เฉพาะ สดจ.)

องค์กรปกครองส่วนท้องถิ่นจัดบริการสาธารณะตามมาตรฐานไม่น้อยกว่าร้อยละ ๗๐ ได้ข่างทั่วถึง

เพื่อให้ประชาชนมีคุณภาพชีวิตที่ดี ภายในปี ๒๕๖๕



คู่มือการใช้งาน

ระบบสารสนเทศบริหารจัดการน้ำ
ขององค์กรปกครองส่วนท้องถิ่น

องค์กรปกครองส่วนท้องถิ่นจัดบริการสาธารณะตามมาตรฐานไม่น้อยกว่าร้อยละ
ได้อย่างทั่วถึงเพื่อให้ประชาชนมีคุณภาพชีวิตที่ดี ภายในปี 256



สารบัญ

1. ช่องทางการเข้าใช้งานผ่านเว็บไซต์กรมส่งเสริมการปกครองท้องถิ่น	1
2. ช่องทางการเข้าใช้งานผ่าน URL Address ของระบบโดยตรง.....	2
3. ขั้นตอนการเข้าใช้งานระบบ	2
4. การเพิ่มข้อมูล	3
5. การค้นหาข้อมูล	5
6. การดูข้อมูล	6
7. การแก้ไขข้อมูล	9
8. การลบข้อมูล.....	10



คู่มือการบันทึกข้อมูลแหล่งน้ำขนาดเล็ก (ขนาดไม่เกิน 2 ล้าน ลบ.ม.)

1. ช่องทางการเข้าใช้งานผ่านเว็บไซต์กรมส่งเสริมการปกครองท้องถิ่น

- 1) เชื่อมต่อระบบอินเทอร์เน็ตกับเครื่องคอมพิวเตอร์
- 2) เปิดใช้งานผ่านโปรแกรม web browser แล้วเข้าสู่เว็บไซต์กรมส่งเสริมการปกครองท้องถิ่น

http://www.dla.go.th



3) คลิกเลือกข้อมูลสารสนเทศและเลือกระบบข้อมูลกลางองค์กรปกครองส่วนท้องถิ่นดังภาพ





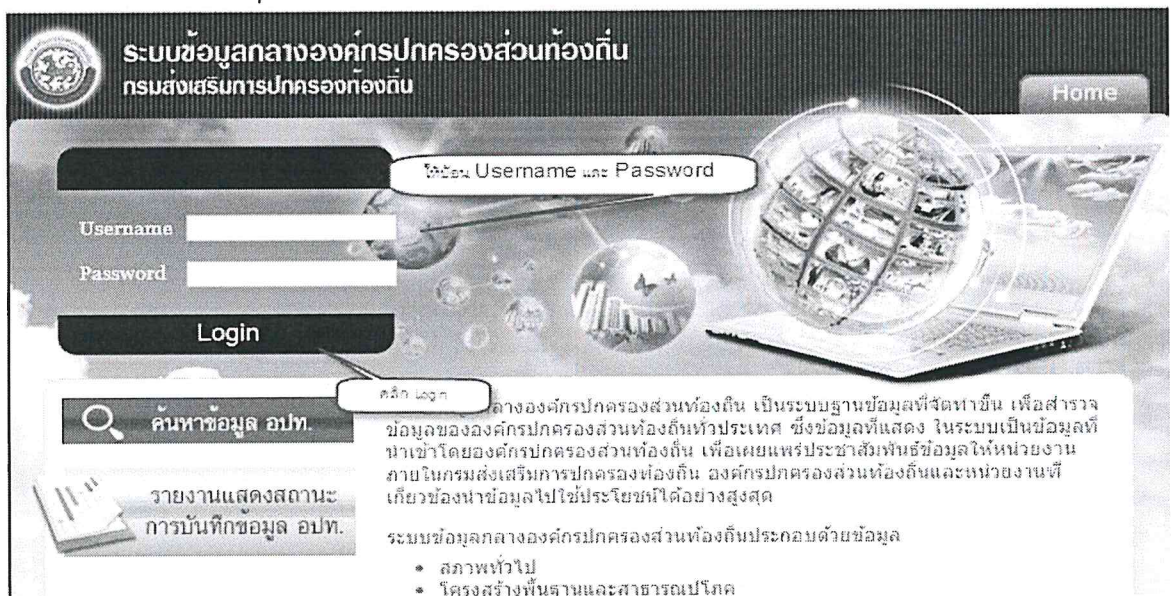
2. ช่องทางการเข้าใช้งานผ่าน URL Address ของระบบโดยตรง

- 1) เปิดใช้งานโปรแกรม Web Browser (Google Chrome)
- 2) พิมพ์ <http://info.dla.go.th> ในช่อง URL Address แล้วกดปุ่ม enter บน keyboard




3. ขั้นตอนการเข้าใช้งานระบบ

- 1) ใส่ username/password เพื่อเข้าใช้งานระบบ



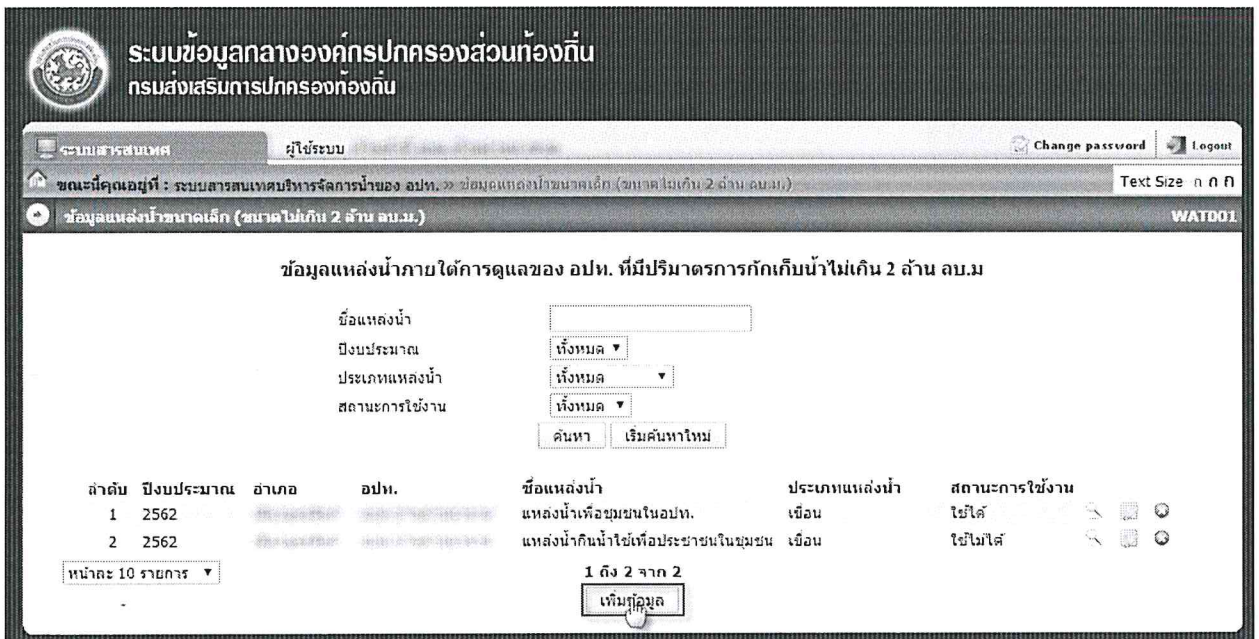


2) โปรแกรมจะแสดงหน้าต่างดังภาพ ให้คลิกเลือกเมนู ข้อมูลแหล่งน้ำขนาดเล็ก (ขนาดไม่เกิน 2 ล้าน ลบ.ม.)



4. การเพิ่มข้อมูล

1) คลิกปุ่ม “เพิ่มข้อมูล” เพื่อเริ่มบันทึกข้อมูล





2) หน้าจอแสดงรายละเอียดการบันทึกข้อมูลแหล่งน้ำขนาดเล็ก (ขนาดไม่เกิน 2 ล้าน ลบ.ม.)

ระบบข้อมูลกลางองค์กรปกครองส่วนท้องถิ่น
กรมส่งเสริมการปกครองท้องถิ่น

ระบบข้อมูลแหล่งน้ำขนาดเล็ก (ขนาดไม่เกิน 2 ล้าน ลบ.ม.)

ข้อมูลแหล่งน้ำภายใต้การดูแลของ อปท.
(ปริมาณการกักเก็บน้ำไม่เกิน 2 ล้าน ลบ.ม.)

จังหวัด: [เลือกจังหวัด] อำเภอ: [เลือกอำเภอ] ตำบล: [เลือกตำบล] หมู่ที่: [เลือกหมู่ที่]

ชื่อแหล่งน้ำ: [ชื่อแหล่งน้ำ]

ข้อมูลพื้นฐานของแหล่งน้ำ (ขนาดไม่เกิน 2 ล้าน ลบ.ม.)

ประเภทแหล่งน้ำ	หมู่ที่
<input type="checkbox"/> น้ำผุด	1
<input type="checkbox"/> บึง	10
<input type="checkbox"/> บึงน้ำจืด	11
<input type="checkbox"/> สระน้ำ	12
<input type="checkbox"/> บึงน้ำเค็ม	13
<input type="checkbox"/> บึงน้ำจืด	2
<input type="checkbox"/> บึงน้ำจืด	4
<input type="checkbox"/> บึงน้ำจืด	5
<input type="checkbox"/> บึงน้ำจืด	6
<input type="checkbox"/> บึงน้ำจืด	7
<input type="checkbox"/> บึงน้ำจืด	8
<input type="checkbox"/> บึงน้ำจืด	9

ประเภท: [เลือกประเภท] ประเภท: [เลือกประเภท]

ข้อมูลทั่วไป

ประเภทของแหล่งน้ำ: [เลือกประเภทของแหล่งน้ำ]

ลักษณะของแหล่งน้ำ: [เลือกลักษณะของแหล่งน้ำ]

มีผลกระทบต่อสิ่งแวดล้อมหรือไม่: ใช่ ไม่ใช่

ประเภทของแหล่งน้ำ: [เลือกประเภทของแหล่งน้ำ]

ชื่อแหล่งน้ำ: [ชื่อแหล่งน้ำ]

พื้นที่: [พื้นที่]

ข้อมูลอื่น ๆ

ชื่อ: [ชื่อ]

พื้นที่: [พื้นที่]

ประเภท: [ประเภท]

ปริมาณการกักเก็บน้ำ (ลบ.ม.): [ปริมาณการกักเก็บน้ำ]

ชื่อผู้บันทึกข้อมูล: [ชื่อผู้บันทึกข้อมูล]

บันทึกข้อมูล

หน้า | ข้อมูล | กลับไป

หน้าเว็บไซต์กรมส่งเสริมการปกครองท้องถิ่น ศูนย์เทคโนโลยีสารสนเทศดิจิทัล หมายเลขโทรศัพท์ 0 2241 9000 ต่อ 1107, 1109
Web : INFO-TECH
IP : 110.175.31.34
Session : 6B65923CC900AC01D800D4F044F42AF2

รูปแสดงการบันทึกข้อมูลแหล่งน้ำขนาดเล็ก (ขนาดไม่เกิน 2 ล้าน ลบ.ม.)



ใส่รายละเอียดข้อมูลดังนี้

- 1) เลือกปีงบประมาณ
- 2) ชื่อแหล่งน้ำ
- 3) ชื่อหมู่บ้าน/ชุมชน/หมู่ที่ของแหล่งน้ำ ในกรณีแหล่งน้ำ ครอบคลุมพื้นที่มากกว่า 1 หมู่บ้าน/ชุมชน/หมู่ที่ สามารถเลือกได้มากกว่า 1 หมู่บ้าน/ชุมชน/หมู่ที่
- 4) ตำแหน่ง Latitude Longitude
- 5) ประเภทแหล่งน้ำ

-เลือกประเภทแหล่งน้ำ- ▼
 -เลือกประเภทแหล่งน้ำ-
 แก้มลิง
 เขื่อน
 บ่อ
 บึง
 ฝาย
 สระน้ำ
 หนอง
 ห้วย
 เหมือง
 อ่างเก็บน้ำ
 อื่นๆ

- 6) สถานะของแหล่งน้ำ

-เลือกสถานะการใช้งานของแหล่งน้ำ- ▼
 -เลือกสถานะการใช้งานของแหล่งน้ำ-
 ใช้งานได้
 ใช้งานไม่ได้

- 7) ประเภทการใช้ประโยชน์
 - 8) ประเภทการจัดตั้ง
 - 9) ปริมาณน้ำความจุสูงสุด * ไม่เกิน 2 ล้าน ลบ.ม.
 - 10) เนื้อที่ ไร่ งาน วา
 - 11) ปัญหา/อุปสรรค/ข้อเสนอแนะ
 - 12) หมายเหตุ
 - 13) ข้อมูลปริมาณน้ำ เดือนตุลาคม – กันยายน , ปริมาณน้ำ (ลบ.ม.) * ไม่เกิน 2 ล้าน ลบ.ม. , ชื่อผู้บันทึกข้อมูล
- เบอร์โทรศัพท์

- 3) เมื่อใส่รายละเอียดเสร็จแล้ว คลิกปุ่ม

บันทึก

5. การค้นหาข้อมูล



ระบบข้อมูลกลางองค์กรปกครองส่วนท้องถิ่น
กรมส่งเสริมการปกครองท้องถิ่น

ระบบสารสนเทศ ผู้ใช้ระบบ Change password Logout

ขณะนี้คุณอยู่ที่ : ระบบสารสนเทศบริหารจัดการน้ำของ อปท. > ข้อมูลแหล่งน้ำขนาดเล็ก (ขนาดไม่เกิน 2 ล้าน ลบ.ม.) Text Size ก ก ก

ข้อมูลแหล่งน้ำขนาดเล็ก (ขนาดไม่เกิน 2 ล้าน ลบ.ม.) WAT001

ข้อมูลแหล่งน้ำภายใต้การดูแลของ อปท. ที่มีปริมาตรการกักเก็บน้ำไม่เกิน 2 ล้าน ลบ.ม

ชื่อแหล่งน้ำ
ปีงบประมาณ
ประเภทแหล่งน้ำ
สถานะการใช้งาน

ทั้งหมด
ทั้งหมด
ทั้งหมด
ค้นหา เริ่มค้นหาใหม่

ลำดับ	ปีงบประมาณ	อำเภอ	อปท.	ชื่อแหล่งน้ำ	ประเภทแหล่งน้ำ	สถานะการใช้งาน
1	2562			แหล่งน้ำเพื่อชุมชนในอปท.	เขื่อน	ใช้ได้
2	2562			แหล่งน้ำกักน้ำไว้เพื่อประชาชนในชุมชน	เขื่อน	ใช้ไม่ได้

หน้าละ 10 รายการ 1 ถึง 2 จาก 2

เพิ่มข้อมูล

รูปแสดงการค้นหาบันทึกข้อมูลแหล่งน้ำขนาดเล็ก (ขนาดไม่เกิน 2 ล้าน ลบ.ม.)

- 1) ใส่เงื่อนไขการค้นหา
- 2) กดปุ่ม “ค้นหา”
- 3) ตรวจสอบข้อมูลเพื่อทำการรายการอื่นต่อไป

6. การดูข้อมูล

- 1) เลือกรายการที่ต้องการดูข้อมูลแล้วคลิกปุ่ม



ระบบข้อมูลกลางองค์กรปกครองส่วนท้องถิ่น
กรมส่งเสริมการปกครองท้องถิ่น

ระบบสารสนเทศ ผู้ใช้ระบบ Change password Logout

ขณะนี้คุณอยู่ที่ : ระบบสารสนเทศบริหารจัดการน้ำของ อปท. » ข้อมูลแหล่งน้ำขนาดเล็ก (ขนาดไม่เกิน 2 ล้าน ลบ.ม.) Text Size ก ก ก

ข้อมูลแหล่งน้ำขนาดเล็ก (ขนาดไม่เกิน 2 ล้าน ลบ.ม.) WAT001

ข้อมูลแหล่งน้ำภายใต้การดูแลของ อปท. ที่มีปริมาณการกักเก็บน้ำไม่เกิน 2 ล้าน ลบ.ม

ชื่อแหล่งน้ำ
ปีงบประมาณ
ประเภทแหล่งน้ำ
สถานะการใช้งาน

ค้นหา เริ่มค้นหาใหม่


ลำดับ	ปีงบประมาณ	อำเภอ	อปท.	ชื่อแหล่งน้ำ	ประเภทแหล่งน้ำ	สถานะการใช้งาน
1	2562	เชียงใหม่	เทศบาลตำบล...	แหล่งน้ำเพื่อชุมชนในอปท.	เขื่อน	ใช้ได้
2	2562	เชียงใหม่	เทศบาลตำบล...	แหล่งน้ำกั้นน้ำใช้เพื่อประชาชนในชุมชน	เขื่อน	ใช้ไม่ได้

หน้าละ 10 รายการ

1 ถึง 2 จาก 2

เพิ่มข้อมูล





ระบบข้อมูลกลางองค์กรปกครองส่วนท้องถิ่น
กรมส่งเสริมการปกครองท้องถิ่น

[Change password](#) | [Logout](#)

ขณะนี้คุณอยู่ที่ : ระบบสารสนเทศบริหารจัดการน้ำของ อปท. (ขนาดหน้าจอขนาดเล็ก (ขนาดไม่เกิน 2 ล้าน ลบ.ม.))

ข้อมูลแหล่งน้ำขนาดเล็ก (ขนาดไม่เกิน 2 ล้าน ลบ.ม.)

ข้อมูลแหล่งน้ำภายใต้การดูแลของ อปท.
(ปริมาณการกักเก็บน้ำไม่เกิน 2 ล้าน ลบ.ม.)

ข้อมูล

จังหวัด : กรุงเทพมหานคร

อำเภอ : เมืองปทุมธานี

ตำบล : เมืองปทุมธานี

เลขที่ : 2562

ชื่อแหล่งน้ำ : แหล่งน้ำดิบเพื่อประมงในชุมชน

ชื่อหมู่บ้าน/ชุมชน/หมู่ที่ในแหล่งน้ำ : หมู่บ้าน/ชุมชน/หมู่ที่ 1 หมู่บ้าน/ชุมชน/หมู่ที่ 2 หมู่บ้าน/ชุมชน/หมู่ที่ 3 หมู่บ้าน/ชุมชน/หมู่ที่ 4 หมู่บ้าน/ชุมชน/หมู่ที่ 5 หมู่บ้าน/ชุมชน/หมู่ที่ 6 หมู่บ้าน/ชุมชน/หมู่ที่ 7 หมู่บ้าน/ชุมชน/หมู่ที่ 8 หมู่บ้าน/ชุมชน/หมู่ที่ 9

หมู่ที่	พื้นที่
1	1
2	10
3	11
4	12
5	13
6	2
7	4
8	5
9	6
10	7
11	8
12	9

ตำแหน่ง : Latitude 145698233985
Longitude 235995588877

ข้อมูลทั่วไป

ประเภทแหล่งน้ำ : เขื่อน

สถานะของแหล่งน้ำ : ใช้งาน

ประเภทการใช้ประโยชน์ : เกษตร ลบโคลน/ฟิโกล

ประเภทการก่อสร้าง : อปท. องค์กรปกครองส่วนท้องถิ่น

ประเภทการก่อสร้าง : รัฐบาล หน่วยงานอื่น

ชื่อหน่วยงาน :

ชื่อหน่วยงาน :

มีที่ถ่ายโอน(ท.ส.) :

ปริมาณน้ำรวมสูงสุด : 1.40 ลบ.ม.

เชิงรับ : 5 ไร่

เชิงส่ง : 4 งาน

3 ตารางวา

วัตถุ/อุปกรณ์/ชิ้นส่วนและ :

เชิงรับจากในชุมชน/เก็บเก็บน้ำไว้ใช้ไม่เพื่อโครงการลุ่มฟิโกล

หมายเหตุ :

ข้อมูลปริมาณการรับ

เดือน	ปริมาณรับน้ำ (ลบ.ม.)	ชื่อผู้บันทึกข้อมูล	เบอร์ติดต่อ
ตุลาคม	2.00		
พฤศจิกายน	1.50		
ธันวาคม	2.00		
มกราคม	1.40		
กุมภาพันธ์	1.32		
มีนาคม	2.00		
เมษายน	1.25		
พฤษภาคม	2.00		
มิถุนายน	2.00		
กรกฎาคม	1.60		
สิงหาคม	1.28		
กันยายน	2.00		

[กลับไป](#)

หากมีข้อสงสัย กรุณาติดต่อ ศูนย์เทคโนโลยีสารสนเทศท้องถิ่น หมายเลขโทรศัพท์ 0 2241 9000 ต่อ 1107, 1109

Web : INFO-WEBSITE

IP : 118.175.31.34

Session : 6R65923cc900a2b1D880B4FD44e42A7F

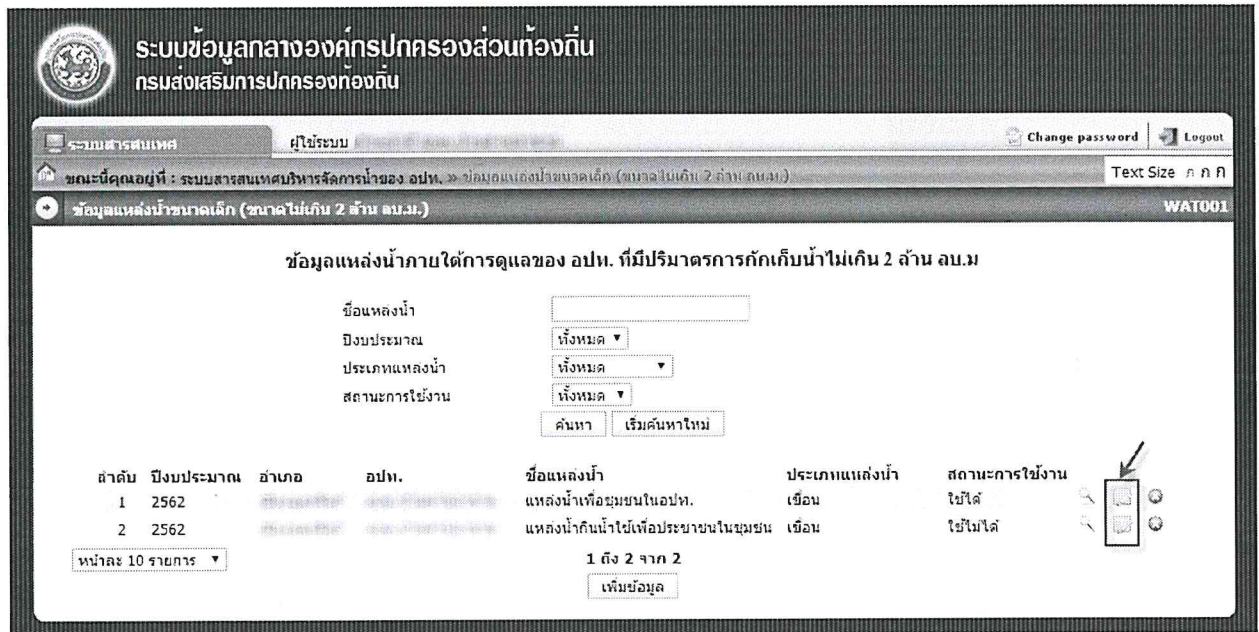
©copyright 2014 info.dla.go.th

รูปแสดงรายการเพื่อดูข้อมูลแหล่งน้ำขนาดเล็ก (ขนาดไม่เกิน 2 ล้าน ลบ.ม.)



7. การแก้ไขข้อมูล

- 1) เลือกรายการที่ต้องการแก้ไขข้อมูลแล้วคลิกปุ่ม 



ระบบข้อมูลกลางองค์กรปกครองส่วนท้องถิ่น
กรมส่งเสริมการปกครองท้องถิ่น

ระบบสารสนเทศ ผู้ใช้ระบบ Change password Logout

ขณะนี้คุณอยู่ที่ : ระบบสารสนเทศบริหารจัดการน้ำของ อปท. » ข้อมูลแหล่งน้ำขนาดเล็ก (ขนาดไม่เกิน 2 ล้าน ลบ.ม.) Text Size ก ก ก

ข้อมูลแหล่งน้ำขนาดเล็ก (ขนาดไม่เกิน 2 ล้าน ลบ.ม.) WAT001

ข้อมูลแหล่งน้ำภายใต้การดูแลของ อปท. ที่มีปริมาณการกักเก็บน้ำไม่เกิน 2 ล้าน ลบ.ม

ชื่อแหล่งน้ำ
ปริมาณ ทั้งหมด
ประเภทแหล่งน้ำ ทั้งหมด
สถานะการใช้งาน ทั้งหมด

ลำดับ	ปริมาณ	ชื่อก่อ	อปท.	ชื่อแหล่งน้ำ	ประเภทแหล่งน้ำ	สถานะการใช้งาน
1	2562			แหล่งน้ำเพื่อชุมชนในอปท.	เขื่อน	ใช้ได้
2	2562			แหล่งน้ำกินน้ำใช้เพื่อประชาชนในชุมชน	เขื่อน	ใช้ไม่ได้

หน้าละ 10 รายการ

1 ถึง 2 จาก 2



ระบบข้อมูลกลางองค์กรปกครองส่วนท้องถิ่น กรมส่งเสริมการปกครองท้องถิ่น

ข้อมูลแหล่งน้ำภายใต้การดูแลของ อปท.
(ประมวลรายการไม่เกินจำนวน 2 ล้าน ลบ.ม.)

ข้อมูล

จังหวัด	พื้นที่	อำเภอ	ปีงบประมาณ
อปท.	ประเภทอปท.	ประเภทน้ำ	ปีงบประมาณ

ชื่อแหล่งน้ำ

ข้อมูลพื้นที่

ประเภทน้ำ	พื้นที่ (ไร่)
...	...

ค้นหา

จำนวน

รายละเอียด

ประเภทน้ำ	พื้นที่ (ไร่)
...	...

ข้อมูลทั่วไป

ประเภทน้ำ

สถานะของแหล่งน้ำ

ประเภทการใช้ประโยชน์

ประเภทการไม่มีน้ำ

ปริมาณน้ำรวมแหล่งน้ำ

เนื้อที่

ข้อมูล/เอกสาร/เอกสารแนบ

เนื้อที่ในเขตพื้นที่ของอปท.นี้

ข้อมูลปริมาณน้ำ

เดือน	ปริมาณน้ำ (ลบ.ม.)	ข้อมูลพื้นที่ควบคุม	เขตติดต่อ
...

บันทึกข้อมูล

หน้า 1 จาก 1

ทางนี้คือสงฆ์กรม ผลิต ศูนย์เทคโนโลยีสารสนเทศท้องถิ่น นามจดจำโทรศัพท์ 0 2241 9000 ต่อ 1107, 1109 Web : INFO-THAILAND IP : 110.175.31.34 Mail : lon.s 6865922cc-900ac810680147d44f42af7

รูปแสดงรายการเพื่อแก้ไขข้อมูลแหล่งน้ำขนาดเล็ก (ขนาดไม่เกิน 2 ล้าน ลบ.ม.)

2) แก้ไขข้อมูลแหล่งน้ำขนาดเล็ก (ขนาดไม่เกิน 2 ล้าน ลบ.ม.)

3) เมื่อใส่รายละเอียดเสร็จแล้ว คลิกปุ่ม **บันทึก**

8. การลบข้อมูล



1) เลือกรายการที่ต้องการลบข้อมูลแล้วคลิกปุ่ม

ระบบข้อมูลกลางองค์กรปกครองส่วนท้องถิ่น
กรมส่งเสริมการปกครองท้องถิ่น

รวมสารสนเทศ ผู้ใช้ระบบ Change password Logout

ชนิดบัญชีผู้ที่ใช้ : ระบบสารสนเทศบริหารจัดการน้ำของ อปท. >> ข้อมูลแหล่งน้ำขนาดเล็ก (ขนาดไม่เกิน 2 ล้าน ลบ.ม.) Text Size ก ก ก

ข้อมูลแหล่งน้ำขนาดเล็ก (ขนาดไม่เกิน 2 ล้าน ลบ.ม.) WAT001

ข้อมูลแหล่งน้ำภายใต้การดูแลของ อปท. ที่มีปริมาณการกักเก็บน้ำไม่เกิน 2 ล้าน ลบ.ม.

ชื่อแหล่งน้ำ
จังหวัด
ประเภทแหล่งน้ำ
สถานะการใช้งาน

ค้นหา เริ่มค้นหาใหม่

ลำดับ	จังหวัด	อำเภอ	อปท.	ชื่อแหล่งน้ำ	ประเภทแหล่งน้ำ	สถานะการใช้งาน
1	2562			แหล่งน้ำเพื่อชุมชนในอปท.	เขื่อน	ใช้ได้
2	2562			แหล่งน้ำกินน้ำในเพื่อประชาชนในชุมชน	เขื่อน	ใช้ไม่ได้

หน้าละ 10 รายการ

1 ถึง 2 จาก 2
เพิ่มข้อมูล

รูปแบบแสดงการลบข้อมูลแหล่งน้ำขนาดเล็ก (ขนาดไม่เกิน 2 ล้าน ลบ.ม.)

2) คลิกปุ่ม OK หากต้องการลบข้อมูล หากไม่ต้องการลบข้อมูลให้คลิกปุ่มยกเลิก

info.dla.go.th บอกว่า

ยืนยันการลบข้อมูล

ตกลง ยกเลิก

รูปแสดงยืนยันการลบข้อมูล

